



Den 30 km lange Villestrup Å-rute knytter Mariager Fjord og Rold Skov sammen og giver forbindelse til andre cykelruter i det sydlige Himmerland: Hærvejen, Madum Sø Ruten, Mariager Fjordruten og den geologiske cykelrute.

OPHOLD UNDERVEJS

Ruten følger grusveje og små, asfalterede veje med opholdspladser i landsbyerne Stinesminde, Oue, Brøndbjerg, Møldrup og Rebild. I Stinesminde kan du overnatte på Bed & Breakfast, i Rold Skov og ved Møldrup i shelter eller i det fri og i Rebild på hotel, vandrehjem eller campingplads. Der er madpakkehus i anlægget i Oue, bålhus på aktivitetspladsen i Møldrup og toiletter ved Stinesminde, Oue, Møldrup, Mosskov og Rebildporten.

AFSTIKKERE UNDERVEJS

Ved Møldrup kan du se Danmarks største bassinkilde, Store Blåkilde. Lidt længere nordpå, ved Aspvej, finder du vej til Danmarks største, klarvandede sø, Madum Sø, som er en fin badesø.

På Møldrupvej, hvor ruten drejer mod Store Økssø, er der kun et par hundrede meter mod nord til "Forstrådens Gran", et af skovens største træer. Lidt længere nordpå ad Møldrupvej ligger Den Jyske Skovhave.

Vil du prøve fiskelykken, går ruten forbi Medestedet, en fiskesø ved åen lige syd for Willestrup Gods. Der er vandreruter i Rold Skov, ved Møldrup, ved Oue og langs fjorden ved Stinesminde.


MERE INFORMATION

www.roldskov.info
www.mariagerfjordguiden.dk
www.udinaturen.dk
www.visitmariagerfjord.dk
www.rebildporten.dk

Folderen er udgivet i 2015 af Mariager Fjord Natur- og Kulturcenter og Rold Skov Natur- og Kulturcenter i samarbejde med Mariagerfjord og Rebild kommuner.

Design og layout: Glindvad Grafisk Design
Kort: Kaj Bolvig Hansen
Tryk: Strandbygaard Grafisk

VILLESTRUP Å RUTEN





VILLESTRUP Å

Denne perle af et vandløb udspringer i den sydlige del af Rold Skov og ender i Mariager Fjord ved Ouegaard Mølle. Åen har et meget stort fald og er derfor blevet udnyttet til vandmøller siden 1200-tallet. I nyere tid brugte syv dambrug vandkraften. Gennem et stort naturgenopretningsprojekt har Naturstyrelsen købt alle dambrug og nedlagt dem og deres opstemninger.

I dag er åen ren og slynger sig frit i ådalen. Insekter, vandplanter og fisk har ideelle vilkår. Ved Brøndbjerg er målt den højeste fisketæthed i Danmark; over 2700 ørreder pr. 100 meter vandløb.

Netop ved Brøndbjerg kommer ruten helt tæt på vandløbet. I juni-juli, når vandranunklerne blomstrer, er den glitrende å et betagende syn. Her er chance for at se isflugl, bjergvipstjert og, om vinteren, vandstær.

ÅDALEN

Villestrup Å begynder i en af Rold Skovs mange moser og løber herfra mod Willestrup Slot i et stort, fladt engområde. Det er her, vi finder Store Blåkilde og andre mindre kilder. Vandtrykket under engen er så stort, at kildevandet springer, bare der bliver banket et rør i jorden. De kunstige springkilder bruges stadig til kreaturvanding.

Fra Willestrup og til fjorden er ådalen en smal smeltevandsprække i terrænet, ofte med stejle skrænter, som ikke kan dyrkes, men kun bruges til afgræsning. Her findes nogle af de fineste kalkoverdrev i Danmark med en enestående flora af orkideer og andre sjældne blomster.



KULTURHISTORIEN

Langs hele ruten er der spor af menneskers virke gennem årtusinder. Ældst er de gamle bronzealderhøje, som typisk ligger på høje punkter i landskabet.

Stinesminde er et idyllisk fiskerleje ved fjorden, der er opstået omkring et teglværk. Her var der tidligere færgefart over fjorden til Mariager.

I Oue står skulpturen "Otto" som symbol på forfatteren Ole Lund Kirkegårds mange år som førstelærer i byen. Her skrev han mange af sine kendte historier som "Otto er et Næsehorn", "Gummi-Tarzan" og "Lille Virgil". Længere nordpå ligger den velbevarede fortelandsby Brøndbjerg tæt på Villestrup Å.

Willestrup Slot har været ejet af Luel-slægten i næsten 500 år. Allerede i 1300-tallet blev den første vandmølle bygget her. Det røde slot fra 1500-tallet ligger smukt omkranset af slotssøen, parken og de gamle driftsbygninger.

Moskovpavillonen ved St. Økssø og Rebild Bakker har været populære udflugtsmål i Rold Skov gennem mere end 100 år.



Vandstær



Bakkegøgeurt



ROLD SKOV

Danmarks største og ældste skov er også en af de mest varierede. I syd kører du gennem en blanding af gammel nåleskov og bøgeskov, ved Store Økssø dominerer de gamle, krogede bøge, og syd for Rebild er det nåleskoven, der dominerer. Undervejs kommer du forbi søer og moser.

RUNDTURE

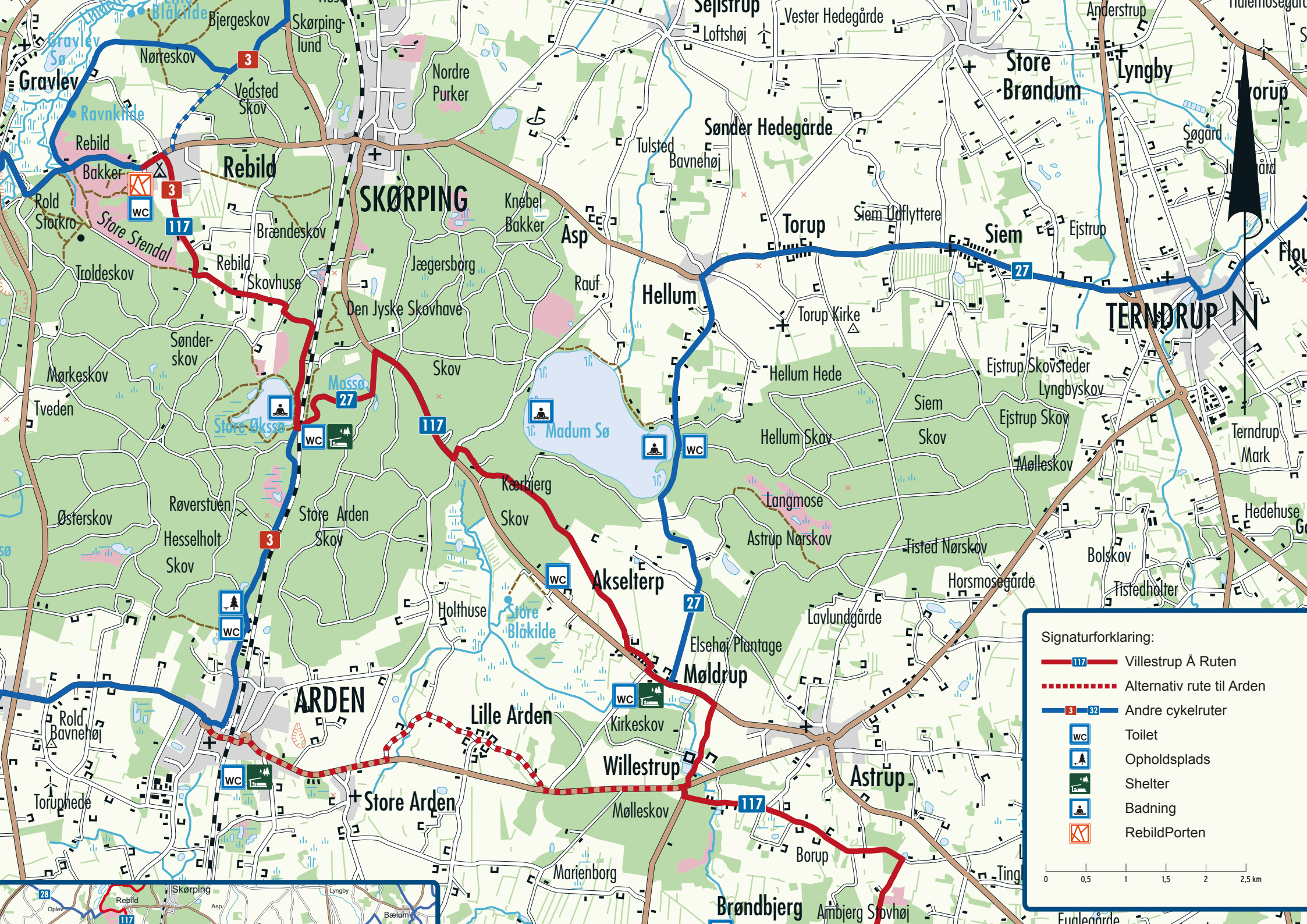
Cykelruten er lagt, så den giver god mulighed for kortere rundture i Rold Skov-området, hvis du har cyklen med på bilen eller tager den med i toget (der er stationer i Arden, Skørping og Støvring - i sommerperioden kræves pladsreservation til cyklen i IC-tog).

Fra Rebild kan du tage en kort rundtur ad Hærvejen gennem Gravlevdalen og tilbage til Rebild ad den alternative Hærvejsrute. Alligevel får du set både bakker, kilder og gammel skov.









Det er muligt at cykle (eller vandre) syv km rundt om Madum Sø. I Møldrup kan du starte fra Bål- og aktivitetspladsen og tage rundture ved Willestrup Slot eller Madum Sø.

Den længste rundtur ad skiltet rute er ca. 90 km og følger Hærvejsruten, Villestrup Å Ruten og Mariager Fjorderuten.

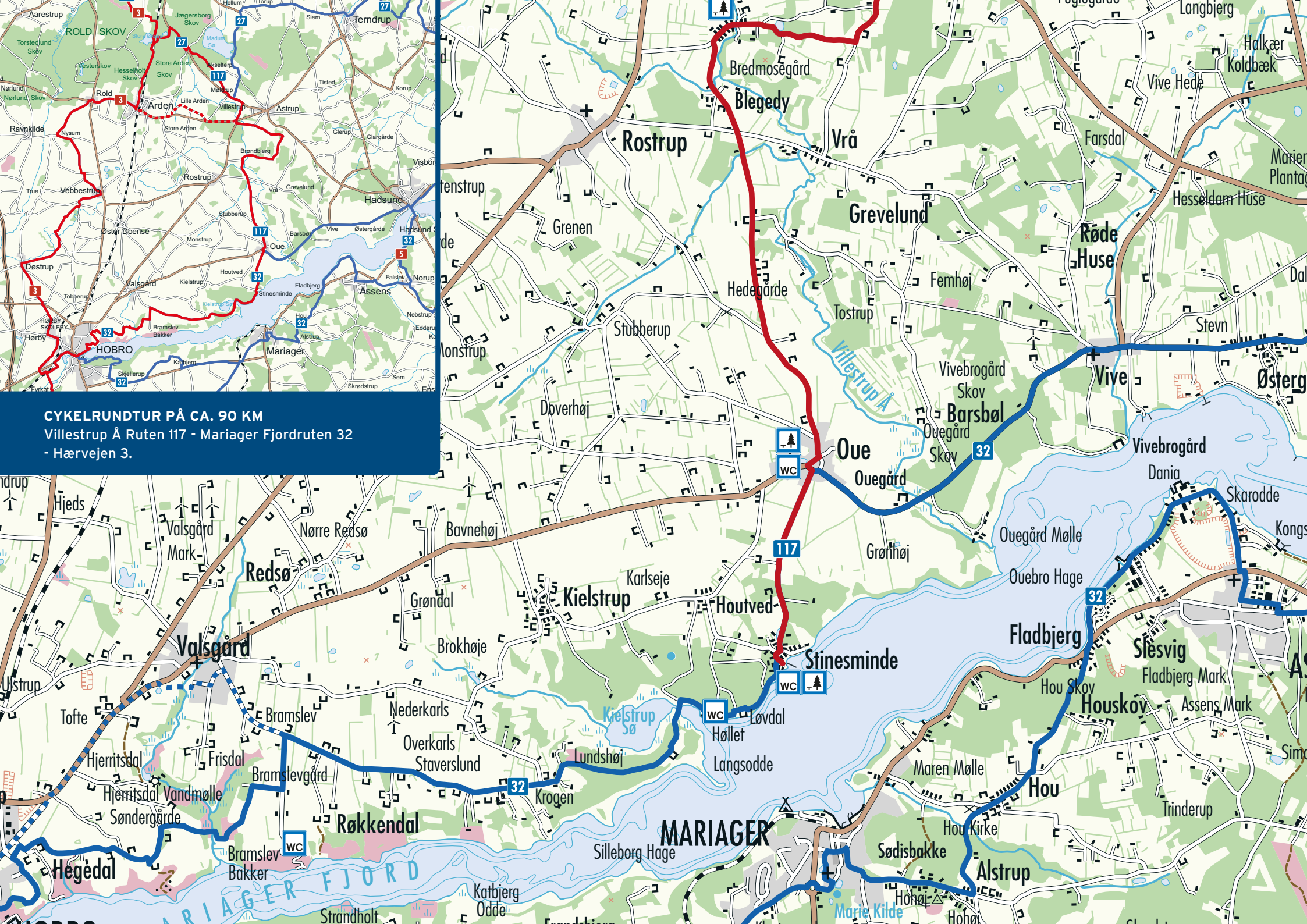
Du kan selvfølgelig lave din egen rute ad veje og skovveje. Det er bare at se på kortet og planlægge en tur.



Signaturforklaring:

-  117 Villestrup Å Ruten
-  Alternativ rute til Arden
-  3 - 32 Andre cykelruter
-  Toilet
-  Opholdsplads
-  Shelter
-  Badning
-  RebildPorten

0 0,5 1 1,5 2 2,5 km



CYKELRUNDTUR PÅ CA. 90 KM

Villestrup Å Ruten 117 - Mariager Fjordruten 32

- Hærvejen 3.